

27° anno

**G.A.S.P.**

PADOVA

**MARMAROLE**

**ANTELAO**

***TOUR 2018***

**23-24-25-26 agosto**



## Le Marmarole: dipinti e incantesimi.

Le Montagne del Cadore, aspre e selvagge, le Montagne che ispirarono Tiziano; una delle zone meno antropizzate delle Dolomiti, permettono all'escursionista di immergersi in ambienti naturali di rara bellezza e integrità.

Il nome Marmarole probabilmente deriva dal greco *marmar* che significa "splendere", "scintillare" evidentemente per l'abbondante presenza di neve e ghiaccio nel versante settentrionale. Le Marmarole infatti ospitavano un tempo ben cinque ghiacciai: del Froppa de Fora e de Inte, del Meduce de Fora e de Inte e per ultimo quello delle Selle, oggi tutti completamente scomparsi.

### **Croderes e la Regina Tanna**

Leggenda vuole che le *Marmarolles* siano abitate dai *Croderes*, esseri privi di sentimenti perché dal cuore di pietra, con la loro *réjna Tanna*. Nel *giorno del silenzio*, una volta l'anno, sul loro regno tutto si ferma, non un distacco di neve dalla roccia, non una frana di ghiaccio e crode, non una foglia si muove. In questo giorno, infatti, la regina Tanna ritrova i suoi sentimenti e prova nuovamente dolore per la morte del figlio Salvanel e la sua sposa Marcora. Deve infatti epurare il tardimento che l'ha spinto a rendere la natura benigna agli uomini e ad abbandonare le scintillanti Marmarole, e i suoi Croderes, per andare in sposa al principe di *Aquileja*, scelta che ben presto si rivelò infelice. Salvanel infatti, rifiutato dal principe padre, muore cadendo in un crepaccio sulle Marmarole, di ritorno dalla madre Tanna, regina ormai inascolata dai Croderes e incapace di governare le slavine e le valanghe per travolgere gli inseguitori del figlio e di Marcora, sposa morta dal dolore al ritrovamento del corpo di Salvanel fra i ghiacci dell'alta val d'Oten. Nel giorno del silenzio Tanna va al palazzo di ghiaccio del Cimon del Froppa, vestita di nero, con un velo sul viso e, indossando la corona con il diadema blu, siede fra le bare d'oro del figlio Salvanel e di Marcora. In questo giorno gli uomini possono muoversi liberamente fra le montagne prive di pericoli e lavorare nelle miniere d'oro e d'argento, come nei giorni del suo tradimento. Poi Tanna ritorna ad essere la regina dei Croderes, fiera delle sue rocce, fredda nella sua bellezza e priva di amore verso gli uomini. La natura ritorna selvaggia e aspra, le slavine e le frane rendono nuovamente le innevate Marmarole inospitali agli uomini.

## L'Antelao: il re delle Dolomiti.

Il monte **Antelao**, detto anche il **Re delle Dolomiti**, è la seconda cima delle Dolomiti, con i suoi 3264 m. È la prima per il rapporto tra altezza e sviluppo orizzontale dello zoccolo che non supera i quattro chilometri di diametro ed è parte di uno dei principali gruppi delle Dolomiti bellunesi. Il panorama dalla vetta è grandioso. Se il cielo è terso si distinguono chiaramente il Mar Adriatico e la Laguna Veneta.

# TOUR 2018

**Periodo:** Giovedì 23 agosto  
Venerdì 24 agosto  
Sabato 25 agosto  
Domenica 26 agosto

**Partenza:** Giovedì 23 agosto ore **8.00 Casello Autostradale Padova Est**

**Arrivo:** Domenica 26 agosto nel pomeriggio circa ore 17.00

**Varie:** Giovedì 23 agosto ore 11.00 circa colazione alpina  
Domenica 26 agosto tradizionale pranzo di chiusura

**Commissioni:** Commissione Ciucia: al solito colazione alpina, ciucia sociale e superciucia

**Soci:** Ricordarsi divisa sociale

**Attrezzatura:** Solita attrezzatura da montagna, indispensabile almeno una corda

**Note:** Una notte Rif. Antermoia, Rif. Bolzano e Rif. Principe

## **Legenda:**

Rif. Rifugio

Biv. Bivacco

P.so Passo

F.la Forcella

^ Dislivello in salita

> Dislivello in discesa

Sent. Sentiero

Numeri in neretto con ^ totale dislivello in salita

Numeri in neretto totale ore

**I tempi indicati non tengono conto delle soste normali e delle soste ciucia**

## ITINERARIO

### 1° giorno giovedì 23 agosto 2018

**Casello Padova Est ore 8.00**

Calalzo di Cadore ore 10.00

Colazione Alpina ore 11.00 in parcheggio

Zaino in spalla ore 13.00

Rifugio ore 16.00/16.30

			n. sent.	Dislivello	tempo h
Bar alla Pineta 1044	Cap. Alpini 1395	Strada bianca		351^	1.00
Cap. Alpini	Rif. Galassi 2018	255		623^ <b>974^</b>	2.00 <b>3.00</b>

### 2° giorno venerdì 24 agosto 2018- TAPPONE, P.so Camoscio terreno friabile!!!

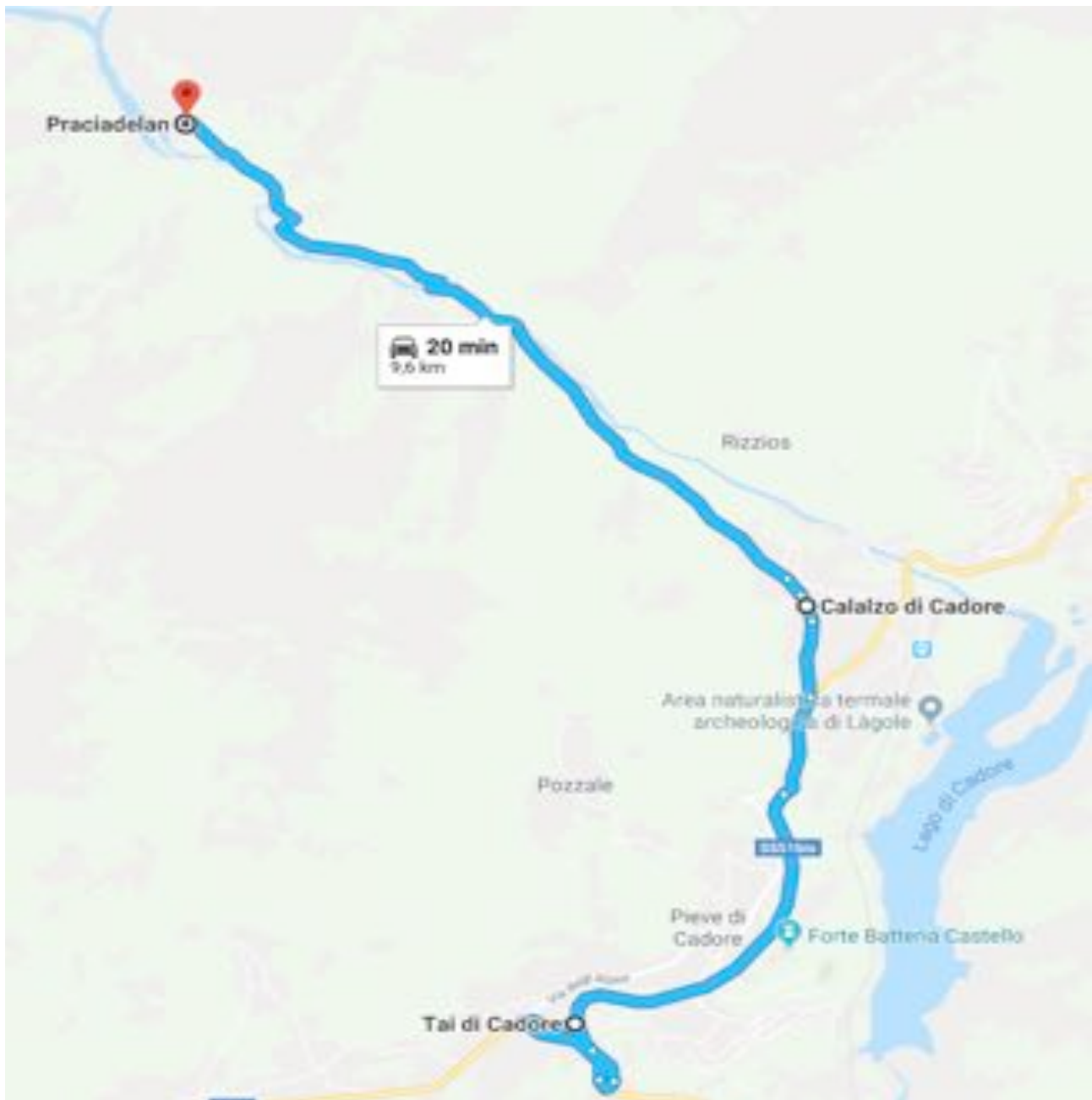
Rif. Galassi 2018	F.la Piccola 2120	227		102^	0.15
F.la Piccola	P.so Camoscio 2716	tracce		596^	2,15
P.so Camoscio	Biv. Voltolina 2082	tracce		634>	1.00
Biv. Voltolina	Cengia del Doge 2104	280 ferrata		22^	0.30
Cengia del Doge	Quadrivio q.ta 2047	280		57>	0.30
Quadrivio q.ta 2047	F.la Grande 2255	226		208^	1.00
F.la Grande	Rif. San Marco 1823	226		443>	1.00
Rif. San Marco	Rif. Galassi 2018	227		195^ <b>1123^</b>	1.00 <b>7.30</b>

### 3° giorno sabato 25 agosto 2018

Rif. Galassi	F.la del Ghiaccio 2584	250		327^	2.00
F.la del Ghiaccio	Bivio q.ta 1920 1920	250		664>	2.00
Bivio q.ta 1920	F.la Piria 2096	250		176^	0,30
F.la Piria	Rig. Antelao 1796	250		300> <b>503^</b>	1.00 <b>5.30</b>

### 4° giorno domenica 26 agosto 2018

Rif. Antelao	F.la Piria 2096	250		300^	1.00
F.la Piria	Bivio q.ta 1925 1925	250		171>	0.30
Bivio q.ta 1925	Bar alla Pineta 1044	258		881> <b>300^</b>	2.30 <b>4.00</b>

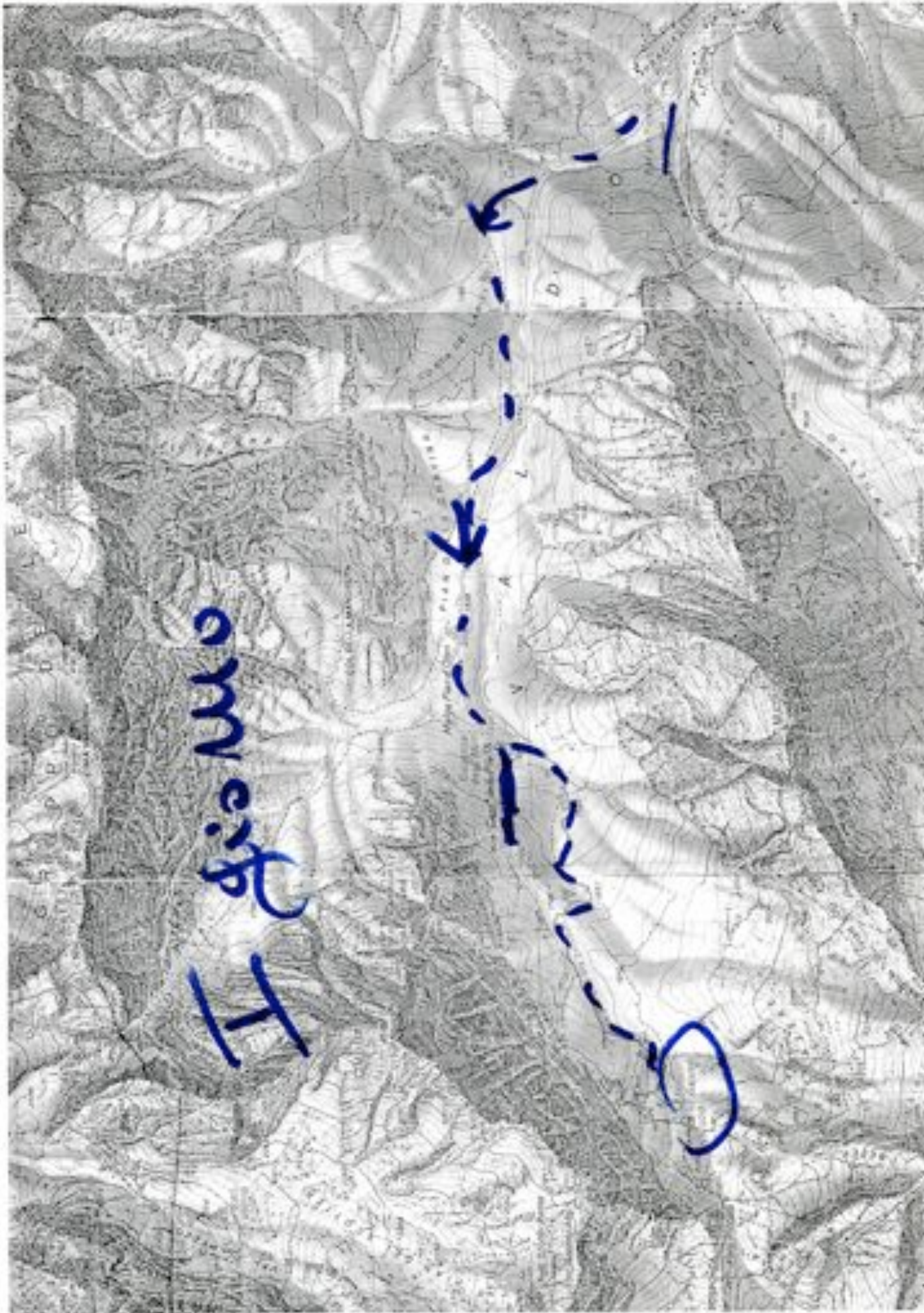


## 1. Al Rifugio Galassi

Da Calalzo di Cadore (m. 800) (raggiungibile anche con i mezzi pubblici) per buona rotabile asfaltata si raggiunge la località Praciadelan (1046 m) dove si trova un ampio parcheggio. Qui parte una strada sterrata di 6,5 km (segnavia 255) aperta al traffico, ma talvolta difficilmente percorribile, che permette di giungere a Capanna degli Alpini (1385 m) attraversando il torrente Diassa (Servizio navetta: +39 328 753 6842). Da qui proseguire per il sentiero 255 che in circa 1.45 - 2 ore conduce in Rifugio.



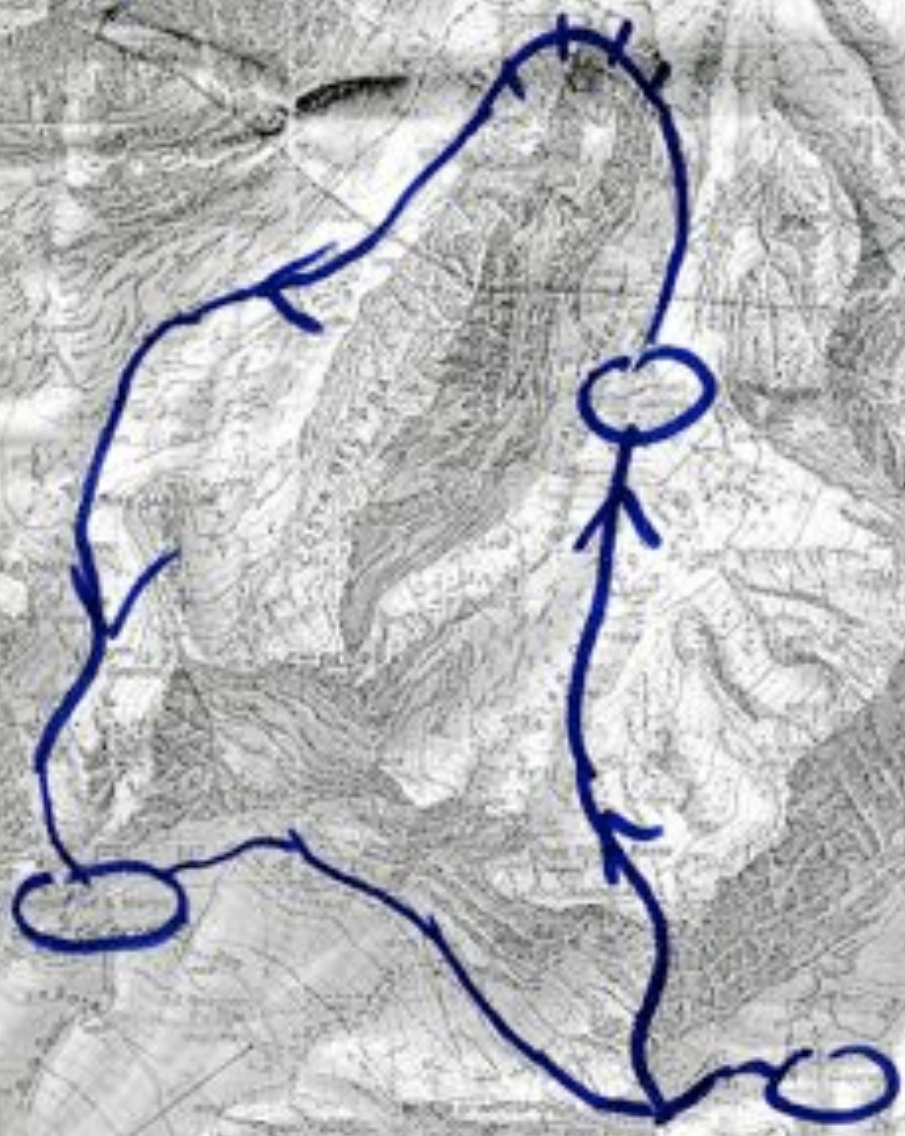
Il digiuno





# II giorno TAPPONE

RISERVA NATURALE ORIENTALE SOMALI

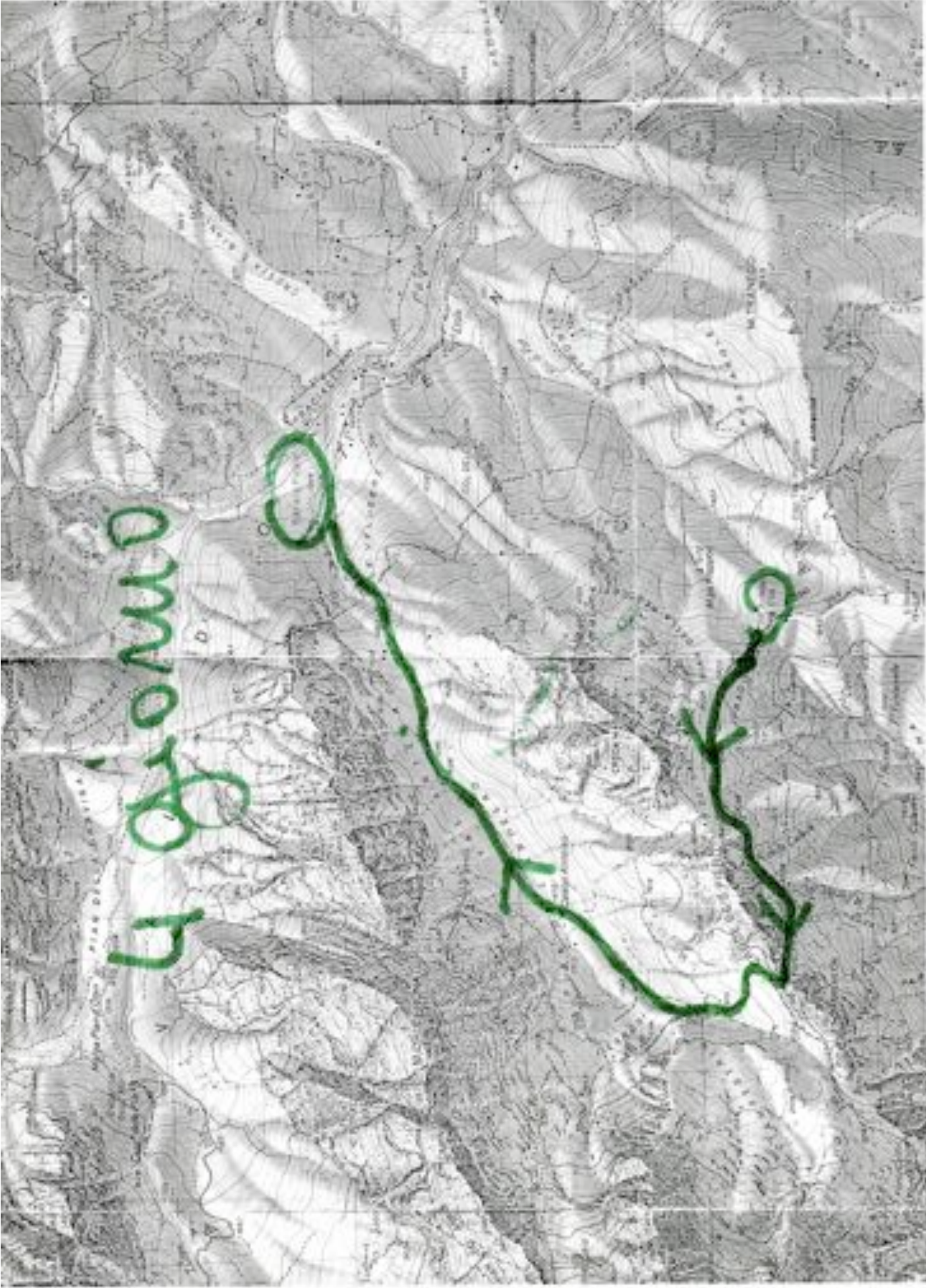




3 giugno







# I 27 anni di attività

	<b>MESE</b>	<b>ANNO</b>	<b>GRUPPO</b>	<b>PARTECIPANTI</b>
1	Settembre	1992	Ferrarata Tridentina	6
2	Agosto	1993	Dolomiti di Sesto	12
3	Agosto	1994	Civetta	11
4	Agosto	1995	Brenta	10
5	Agosto	1996	Sella	11
6	Agosto	1997	Catinaccio	11
7	Agosto	1998	Sorapis-Antelao	11
8	Agosto	1999	Pale di S.Martino	12
9	Agosto	2000	Odle-Puez	10
10	Agosto	2001	Alpi Giulie	10
11	Agosto	2002	Pelmo	10
12	Agosto	2003	Popera-Paterno	14
13	Agosto	2004	Monfalconi-Spalti di Toro	15
14	Agosto	2005	Marmolada	9
15	Agosto	2006	Vette Feltrine	8
16	Agosto	2007	Brenta	8
17	Agosto	2008	Tre Signori-Vetta d'Italia	14
18	Agosto	2009	Gran Paradiso	14
19	Agosto	2010	Parco D'Abruzzo	14
20	Agosto	2011	Guppo Rava-Cima d'Asta	16
21	Agosto	2012	Tofane (sospesa)	7
22	Agosto	2013	Tofane	4
23	Agosto	2014	Civetta-Moiazza	5
24	Agosto	2015	Popera-Paterno	11
25	Agosto	2016	ETNA	11
26	Agosto	2017	Catinaccio	8
27	Agosto	2017	Marmarole-Antelao	