Preko

Ugljan

Ponte di Sant'Antonio

a

Otok Ugljan

(Isola di Ugliano)

In bici:

Preko - Ugljan

Kali - Kikljica

10-11-12-13-14 giugno 2023

PROPOSTA DI VIAGGIO

SABATO 10 GIUGNO:

- Partenza primo mattino ore 06.00
- Arrivo a Zadar ore 13.00 (Km 600)
- Imbarco ore 13.15 o 14.45
- Sosta e cena in albergo

DOMENICA 11 GIUGNO:

- Partenza primo mattino (09.30)
- Pedalata per Ugjian paese (Km 15)
- Ricerca della spiaggia
- Pranzo a dove capita
- Rientro Preko (Km 25)
- Piscina o mare
- Albergo e cena

LUNEDI' 12 GIUGNO:

- Partenza primo mattino (09.30)
- Pedalata per Monastero dei Santi Cosma e Damiano (Km 30)
- Pedalata a Tkon (Km 5)
- Mare e pranzo
- Pedalata alla terrazza panoramica di Tkon (Km10)
- Rientro Preko (Km 30)
- Piscina o mare
- Albergo e cena

MARTEDI' 13 GIUGNO:

- Partenza primo mattino (09.30)
- Pedalata per Kali (Km 5)
- Visita di Kali
- Pedalata a Kukljica (Km 5)
- Rientro a Preko (Km 20)
- Pranzo a Preko
- Piscina o mare
- Albergo e cena

MERCOLEDI' 14 GIUGNO:

- Partenza primo mattino (09.30)
- Traghetto ore 10.20
- Trasferimento a casa (Km 600 circa)
- Pranzo strada facendo

ORARIO TRAGHETTO PER/DA ISOLA DI UGLJAN

Orario 02.06. – 29.06. & 04.09. – 01.10.

Partenze da Zadar	Partenze da Preko	Lunedi	Martedì	Mercoledì	Giovedi	Venerdì	Sabato	Domenica e vacanze
6:20	5:45	+	+	+	+	+		
7:35	6:50	+	+	+	+	+	+	+
9:30	8:10	+	+	+	+	+	+	+
11:30	10:20	+	+	R+	+	+		
13:15	12:30						A+	+
13:30	12:55	+	+	R+	+	+		
14:45	14:00						A+	
15:30	14:30	+	+	+	+	+		
16:30	15:30							+
16:45	16:10	+	+	+	+	+		
19:35	17:25	+	+	+	+	+	+	+
20:45	20:15	+	+	+	+	+		+
22:15	21:30	+	+	+	+	+	+	+

APPUNTI DI VIAGGIO

DATA	PERCORSO	Km auto	Km bici
Sab. 10 giugno	Padova – Zadar – Preko	600	
Dom. 11 giugno	Preko – Ugljan - Preko		40
Lun. 12 giugno	Pasman Otok		65
Mar. 13 giugno	Preko – Calle - Cuclizzo		30
Mer. 14 giugno	Preko - Zadar - Padova	600	
	Totale	**1.200**	**135**

DATA	PERNOTTAMENTO
Da sabato 10 a mercoledì 14	https://www.dunatovi-dvori.hr/en

LE ISOLE

ISOLA DI UGLJAN: fa parte dell'arcipelago Zaratino, quel gruppo di isole della Dalmazia Settentrionale ed è lunga 20km lunga e larga in media 2km, è percorsa centralmente da una catena montuosa la cui altezza massima raggiunge i 288 m (Monte Grande o Scak) ed è percorsa dai caratteristici muretti a secco che separano i campi di ulivi, viti e fichi.
L'isola Ugljan ha 6.000 abitanti circa e la sua costa occidentale che si estende per 22 km è disabitata, ripida e coperta da bosco, mentre quella orientale è meno ripida, coltivata e abitata.
Oltre ad essere verdissima, l'isola ha tutta la gamma di spiagge che è possibile trovare in Dalmazia: dalla sabbia, ai ciottoli alle rocce; buona parte delle spiagge sono attrezzate con docce e si trovano vicino a negozi, bar e ristoranti, ma ci sono anche spiagge più "naturali", isolate e romantiche per giornate da passare in solitudine con un buon libro.

ISOLA DI PASMAN: fa parte dell'arcipelago Zaratino, il gruppo di isole che si trova di fronte a Zara ed è collegata a Ugljan da un breve ponte costruito nel 1973, che passa sopra un tratto di mare abbastanza difficile per le imbarcazioni, poco profondo e sabbioso, tagliato da uno stretto canale. L'isola occupa una superficie di 63 kmq e ha otto centri abitati.
L'isola non è molto animata dal punto di vista turistico pur ospitando una quantità di piccoli campeggi, e numerosi appartamenti vacanza, ma è piuttosto ricercata per la tranquillità.
Sulla sommità del monte Cokovac si trova all'interno di una fortezza medievale il Monastero Benedettino (l'unico ancora attivo in Croazia) dei Santi Cosma e Damiano del 1125 con annessa biblioteca ricca di numerosi manoscritti in glagolitico, - all'estremità sudest dell'isola di Pasman, poco prima del paese Tkon, una stradina sale sulla collina per circa 500m.

Escursioni e visite

Preko: è un importante cittadina dell'isola Ugljan, nonchè porto di arrivo dei traghetti provenienti da Zara, sulla terraferma: si trova proprio di fronte alla città di Zara dalla quale è separata dal canale di Preko. Preko è il maggior abitato dell'isola e si è sviluppata attorno a due baie coperte di vegetazione con campi e oliveti vicino alle case. Le case di Preko hanno uno stile riconoscibile che fornisce al paese un'atmosfera Mediterranea, e le case, protette da un grande frangiflutti, si arrampicano sulle pendici del Monte San Michele o Sveti Mihovil (265 m sul livello del mare), la cui cima è raggiungibile grazie a una lunga strada asfaltata. Dalla Punta di Monte San Michele si gode la vista spettacolare sulla baia di Preko, le isole vicine tra cui il Parco Nazionale delle Kornati e Zara, sulla terraferma. A soli 80 m dalla riva di Preko si trova l'isoletta di Galevac o Skoljic coperta da una lussureggiante vegetazione che nasconde, ma non del tutto, il bel Monastero Francescano del XV secolo.

Ugljan: o Ugliano è il paese più grande nonché capoluogo dell'omonima isola, nell'arcipelago Zaratino e si trova nella parte nordorientale dell'isola, affacciata su Zara. Il paese copre una vasta area costiera e comprende ben nove frazioni o piccoli paesi. La parte più interessante del paese è la baia sulla quale si affaccia il monastero francescano di Sv. Jerolim o San Gerolamo che risale al XV secolo, ma non solo: nella zona di Muline si trovano i resti di una villa rustica Romana, i resti di un'antica basilica Cristiana e tracce di oleificio del I secolo a testimonianza della presenza umana sull'isola nei secoli.

Kali: o Calle. Per ogni "tre case messe insieme" sulla costa della Croazia si usa di dire: il tipico villaggio di pescatori - ma Kali lo è veramente. I migliori pescatori da questa parte dell'Adriatico sono di Kali ed ancora oggi, nonostante il turismo, il paese vive principalmente di pesca. Il centro storico si trova sulla collina dove le strette vie chiamate "kale" e le case costruite in pietra nel caratteristico stile dalmata, creano una suggestione tutta particolare. Kali è il secondo paese dell'isola Ugljan per grandezza e si trova di fronte alla piccola isola di Osljak.

Kukljica: o Cuclizza. Prima di provocare un crampo alla lingua, diciamo che il nome del paese si pronuncia semplicemente "cuc-glizza" ed è il centro più turistico dell'isola Ugljan nell'arcipelago Zaratino. A Kukljica, forse più che altrove, si sente di essere su un'isola - situata in prossimità della punta meridionale dell'isola Ugljan dove la costa prende la forma di una doppia "S", in qualsiasi direzione ci si diriga, ben presto si arriva sul mare: sono quindi d'obbligo lunghe passeggiate: di mattina lungomare fino al mercato per comprare il pesce e concedersi un caffè, attraverso la pineta intorno al promontorio Zelena Punta, fino al ponte dell'isola Pasman, oppure verso la baia Sabusa sul lato opposto dell'isola...

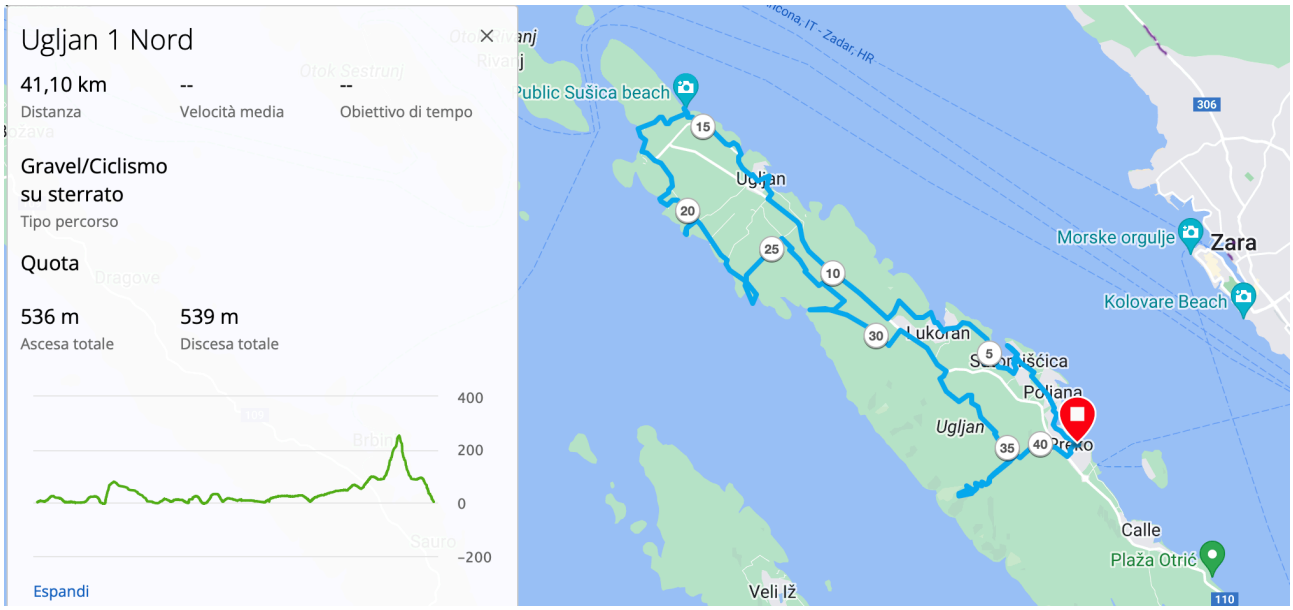

Escursione in bici 11 giugno

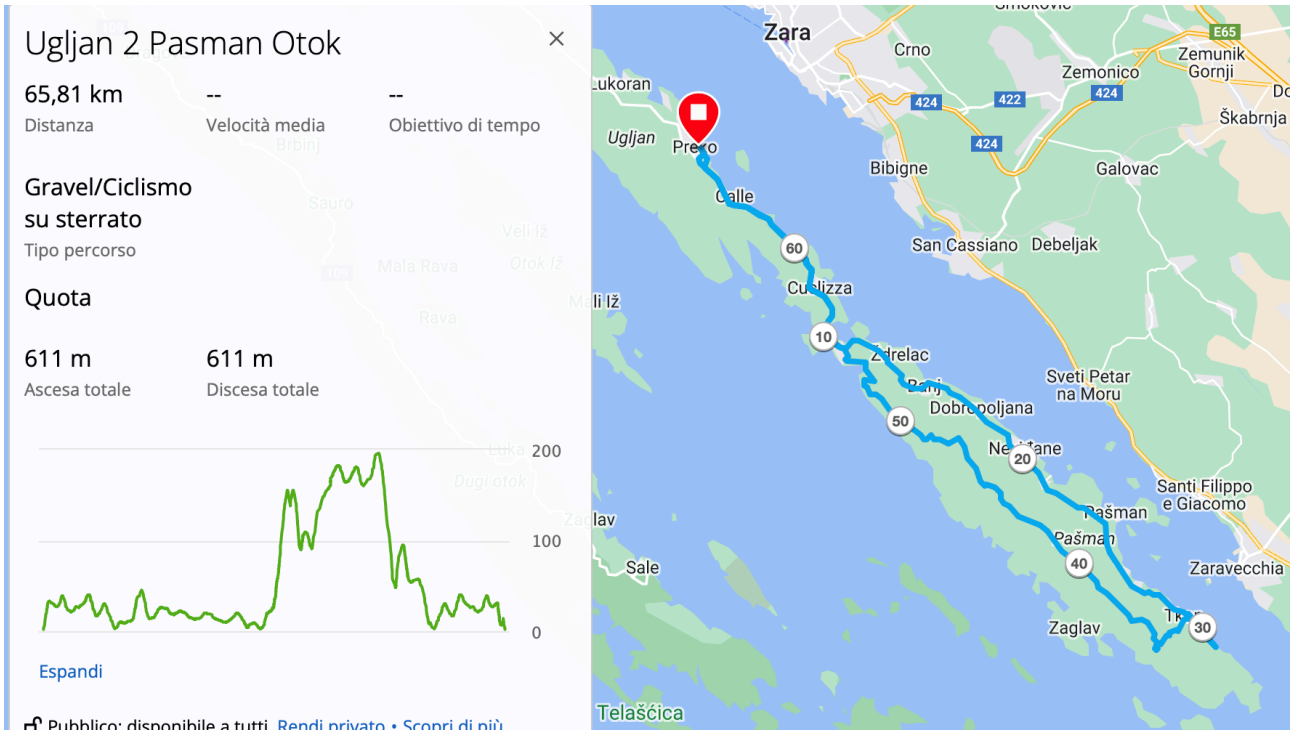

Escursione in bici 12 giugno

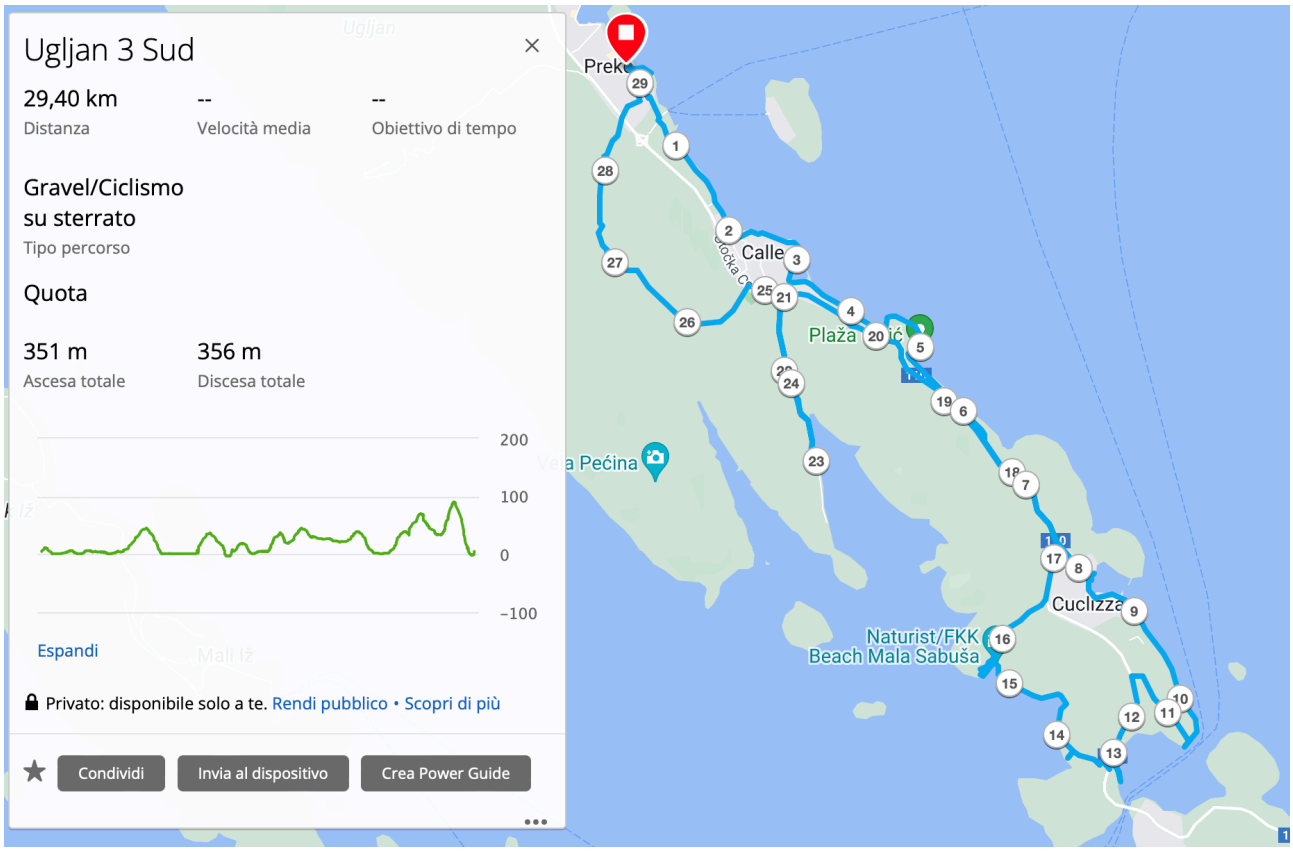

Escursione in bici 13 giugno

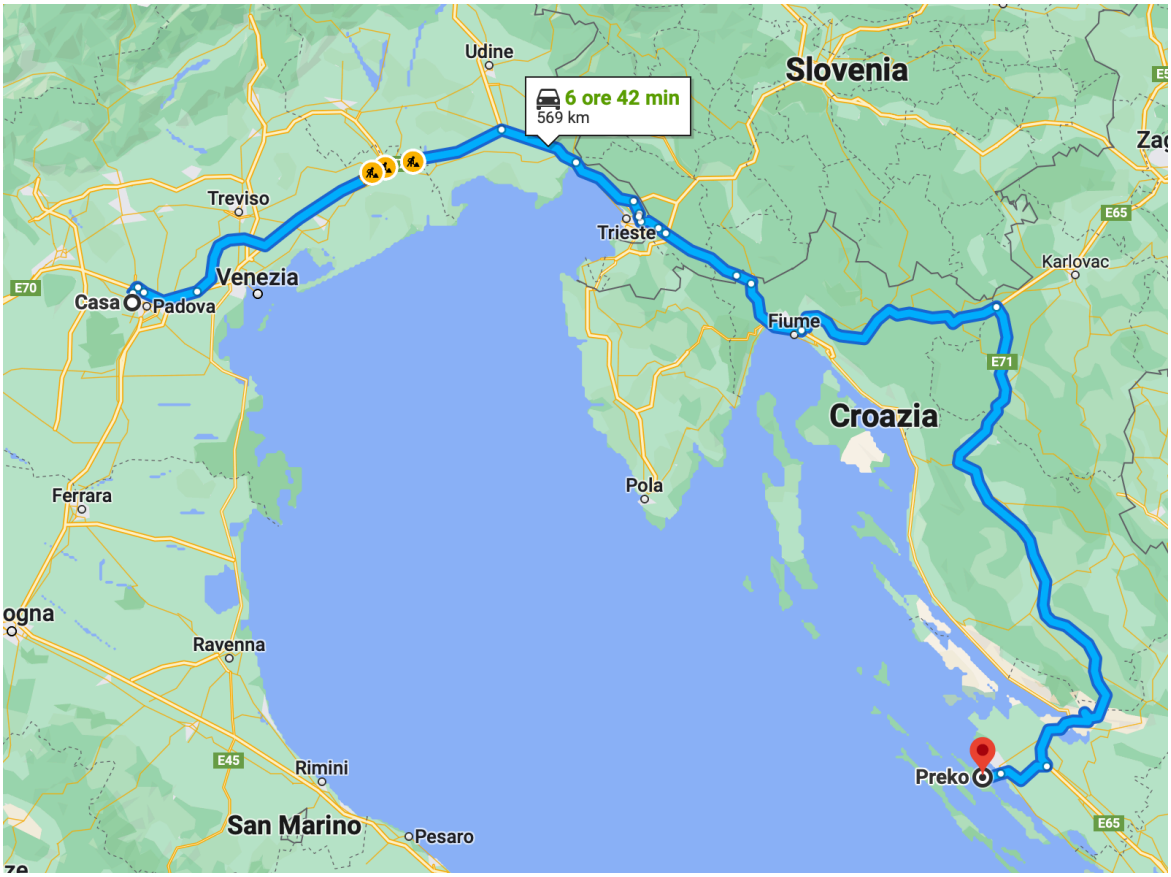

In auto