

Volcan Teide



Bandiera di Tenerife



Tenerife

“TENERIFE”

**29-30-31 dicembre 2023
e 1-2 gennaio 2024**

**Masca-Garachico-Icod de Los Vinos
Puerto de la Cruz-La Orotava
Volcano Teide
San Cristobal de la Laguna-Taganana
Santa Cruz de Tenerife-Pyramides de Guimara**

PROPOSTA DI VIAGGIO

VENERDI' 29 dicembre:

- Ritrovo ore 09,00
- Trasferimento aeroporto (km 60)
- Partenza volo ore 12.00 Treviso
- Arrivo volo ore 15.50 Tenerife sud
- Ritiro auto
- Trasferimento a Buzanada (Km 10)
- Pensione Cassandra, sistemazione bagagli
- Visita città
- Cena

SABATO 30 dicembre:

- Partenza primo mattino ore 09.00 già "colazionati"
- Trasferimento a Masca e visita (km 42)
- Trasferimento a Garachico e visita (km 26)
- Trasferimento a Icod de Los Vinos e visita (km 7)
- Pranzo
- Trasferimento a Puerto de la Cruz e visita (km 24)
- Trasferimento a La Orotova e visita (km 7)
- Rientro Pensione Cassandra (km 80)
- Cena

DOMENICA 31 dicembre:

- Partenza primo mattino ore 09.00 già "colazionati"
- Trasferimento al Parco Nacional del Teide (km 42)
- Escursione in funivia
- Pranzo
- Strada TF24 con soste sui molti punti panoramici
- Bivio TF523 (km 31)
- Rientro Pensione Cassandra (km 76)
- Cenone?

LUNEDI' 1° gennaio:

- Partenza primo mattino ore 10.00 già "colazionati"
- Trasferimento a San Cristobal de la Laguna e visita (km 76)
- Trasferimento a Taganana e visita (km 30)
- Trasferimento a Santa Cruz de Tenerife e pranzo (km 24)
- Trasferimento a Pyramides de Giumar e visita (km 27)
- Rientro Pensione Cassandra (km 54)
- Cena

MARTEDI' 2 gennaio:

- Partenza ore 09.00 già "colazionati"
- Trasferimento aeroporto (km 10)
- Partenza volo ore 11,25 Madrid
- Arrivo volo ore 16.50 Venezia
- Trasferimento a casa (km 60)

APPUNTI DI VIAGGIO

Ore di volo: Andata 4h 50'
Ritorno 4h 25'

Si consiglia:

1. Scarpe comode;
2. Fare attenzione ai divieti per le cose che si caricano nel bagaglio;
3. Abbigliamento adatto.



Treviso-Tenerife Sud e ritorno

I chilometri:

Km 120 in auto da Padova a Treviso e ritorno

Km 556 in auto per l'Isola di Tenerife

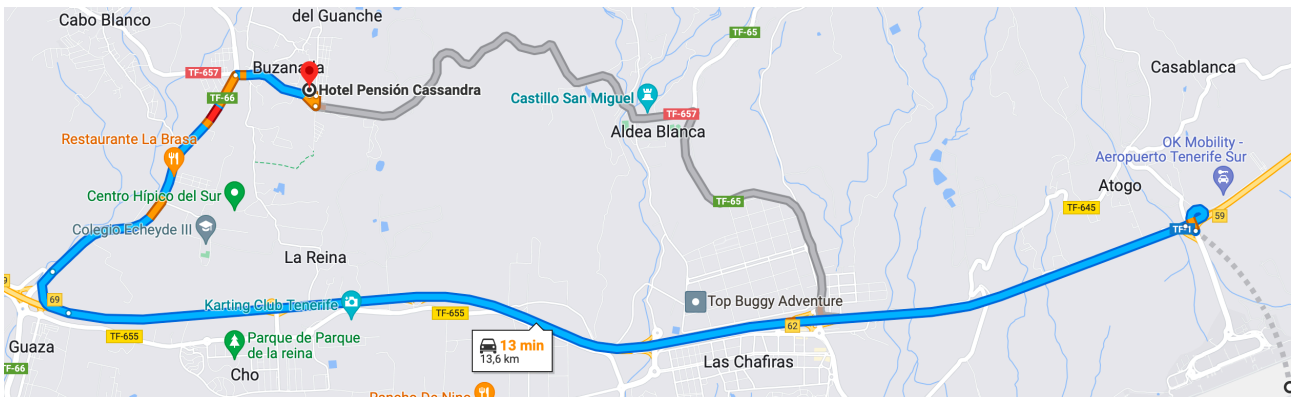
Km 6.472 in aereo da Treviso a Tenerife Sud e ritorno

29 dicembre 2023 – venerdì

Trasferimento in auto da Padova a Treviso km 50

Trasferimento in aereo da Treviso a Tenerife Sud km 3.236

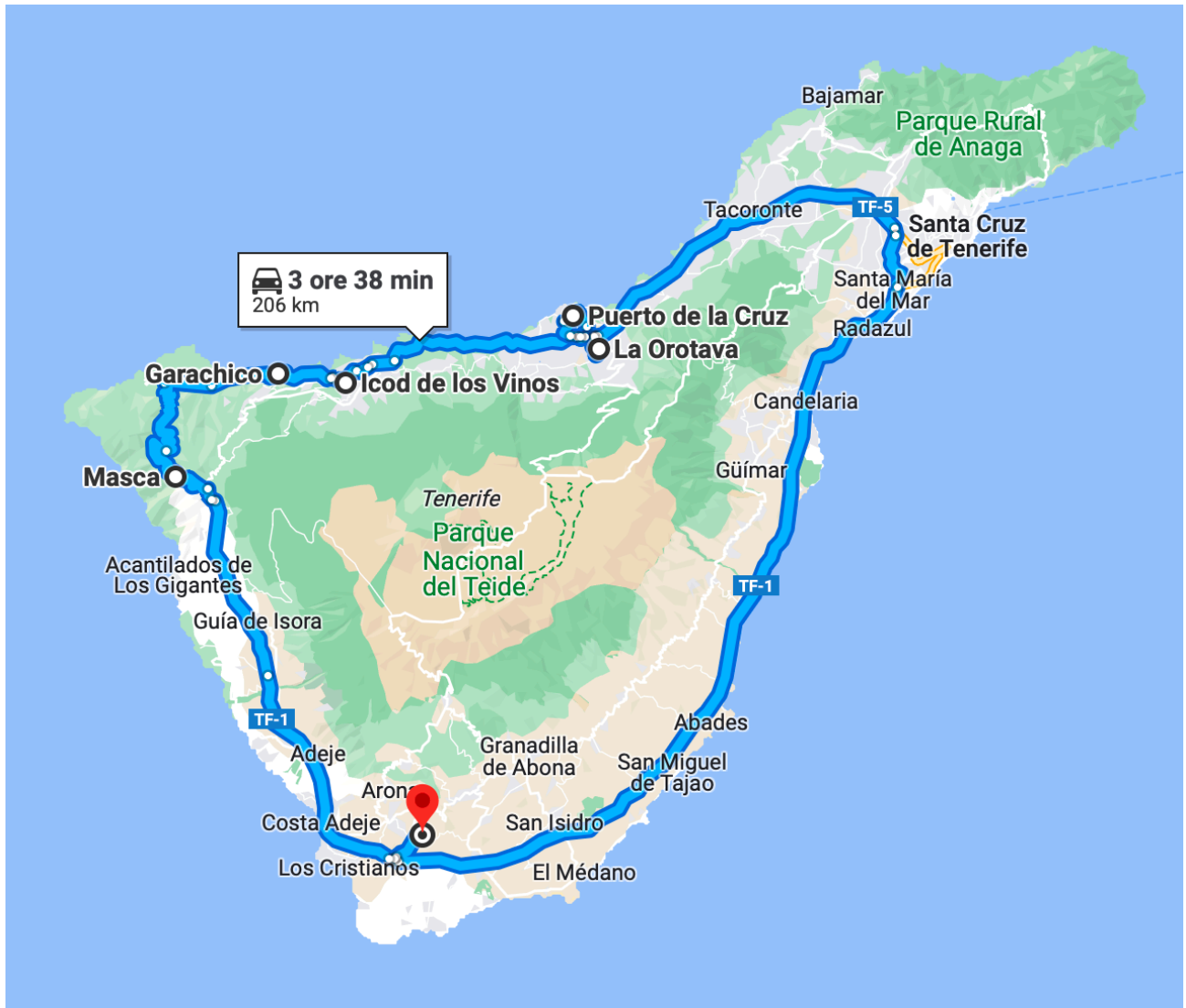
Trasferimento in auto da Aeroporto a Buzanada km 10



Les Pyramides de Guimar

30 dicembre 2023 – sabato: Giro di Tenerife

Buzanada – Masca – Garachuco - Icod de los Vinos - Puerto de la Cruz - La Orotava - Buzanada (km 186)



MASCA: La località di Masca si trova a 750 metri sul livello del mare e costituisce un eccellente belvedere sulle gole dell'isola. Raggiungere Masca è davvero complicato sia via terra che via mare, cosicché, questo piccolo paesino ha mantenuto nel tempo la sua essenza isolana. Tuttavia, la sua ubicazione nel mezzo di una gola è tanto idilliaca quanto difficoltosa.

GARACHICO: Garachico offre la possibilità di conoscere come sono le più antiche popolazioni delle Canarie. Fondata alla fine del XV secolo da un banchiere genovese, il suo porto è stato il punto di riferimento nel traffico commerciale tra l'Europa e le colonie spagnole in America.

Distrutta nel 1706 da un'eruzione vulcanica, ora offre passeggiate tranquille per piazze e strade pedonali vicino al lungomare, sempre di fronte al monumento naturale della Roccia di Garachico.

ICOD DE LOS VINOS: Icod de los Vinos è una località costiera conosciuta per la presenza di uno degli esseri viventi più anziani del pianeta, il Drago Millenario. La città del drago alberga anche un importante patrimonio storico e artistico grazie alla sua importanza commerciale lungo l'intera storia di Tenerife.

PUERTO DE LA CRUZ: La località costiera di Puerto de la Cruz si trova nel nord di Tenerife. Le spiagge di Puerto de la Cruz sono di sabbia. Oltre alle ripide stradine e al lungomare, Puerto de la Cruz alberga monumenti di grande importanza turistica, come il Castello di San Felipe, la spiaggia di San Telmo o il Lago Martiánez.

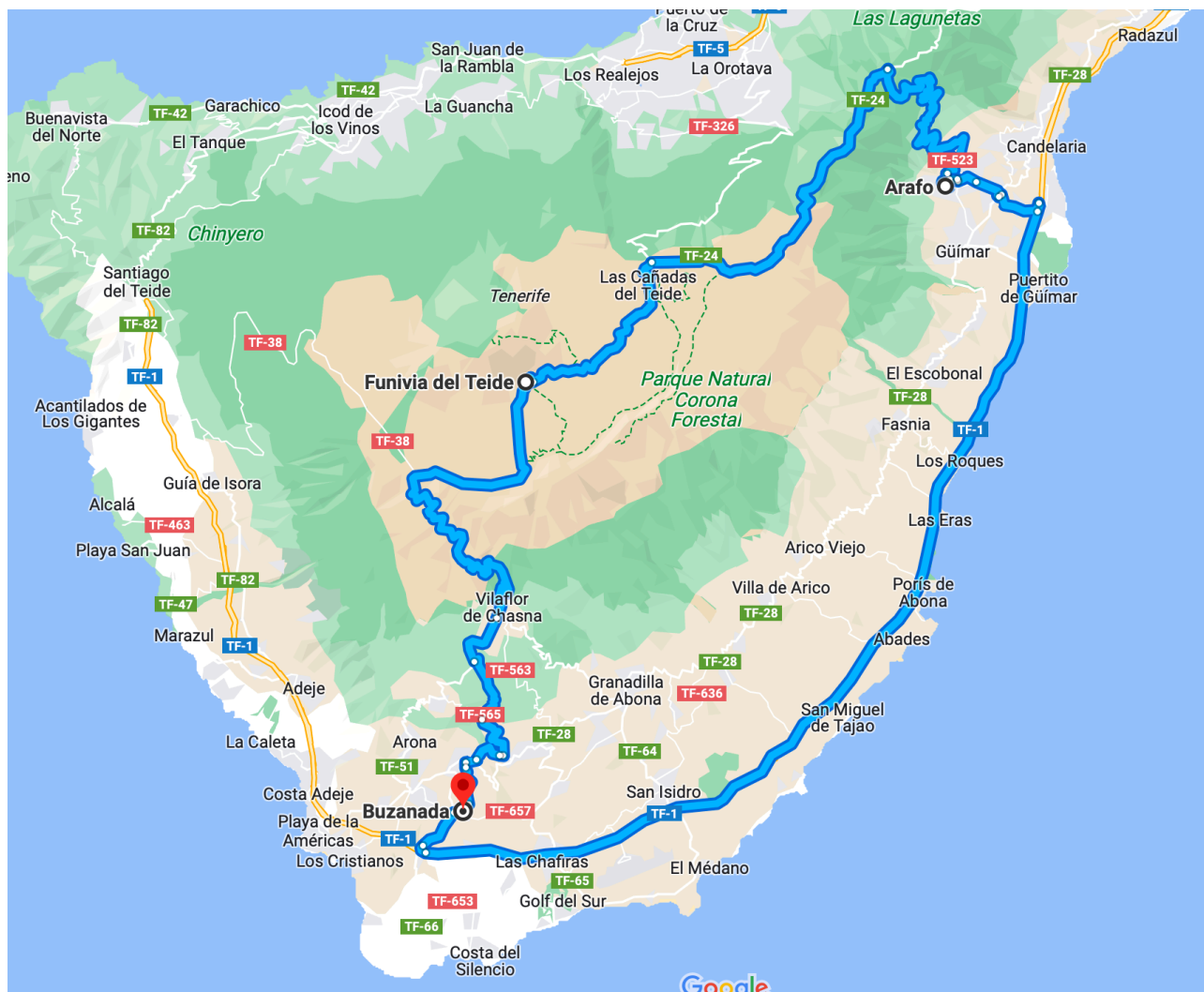
LA OROTAVA: è una delle località di Tenerife più belle e con più storia dell'isola e offre delle viste privilegiate del vulcano e dell'Atlantico da 360 metri d'altezza. Il centro storico di La Orotava è stato dichiarato Complesso Storico-Artistico per via dei suoi stupendi edifici del XVI secolo. Inoltre, le sue strade sono colme di case signorili, che sono diventate il vero simbolo della città. La città è rimasta pressoché intatta lungo tutta la storia di Tenerife e oggi si tratta di una visita imprescindibile grazie ai straordinari suoi giardini, edifici e templi.



Masca

31 dicembre 2023 – domenica: Il Cuore di Tenerife

Buzanada - Parque Nacional del Teide - Buzanada km 149



PARCO NACIONAL DEL TEIDE: Il Teide è il simbolo di Tenerife e delle isole Canarie, oltre ad essere il Parco Nazionale più visitato della Spagna con 4 milioni di turisti annuali. Il Teide è il vulcano dei record. I suoi 3.718 metri d'altezza lo rendono la cima più alta della Spagna e il terzo vulcano più alto del mondo, dopo Mauna Kea e Mauna Loa, nelle Hawaii. Questo mostro geologico è relativamente giovane. Il Teide di Tenerife si è formato più di 200.000 anni fa in conseguenza dello slittamento di un antico vulcano ancora più grande, che diede vita a quello che noi oggi conosciamo come Cañadas del Teide. In totale, più di 7.500 metri separano la base oceanica della cima di questo vulcano che, sebbene sia addormentato, è ancora attivo.

La biodiversità del Parco Nazionale del Teide è davvero incredibile. Sui lati e sulla cima del vulcano vivono specie endemiche come il fringuello azzurro, l'orecchione di Tenerife, la lucertola di Tenerife, la violetta del Teide o la viperina rossa. A seconda dell'epoca dell'anno in cui deciderete di visitare il Teide, troverete un paesaggio totalmente differente.

Salire sul Teide significa sentire l'immensità, il silenzio e la magia di contemplare il mondo da uno scenario unico. Dal belvedere di La Rambleta è possibile vedere La Gomera e El Hierro oltre un mare di nuvole. Un paesaggio indimenticabile!

Per salire sulla cima del Teide, dovrete prendere la funivia che va da Cañadas del Teide fino alla cima del vulcano. La funivia del Teide vi condurrà a un eccellente belvedere situato alla stazione di La Rambleta, a 3.555 metri d'altezza. Le viste da qui sono semplicemente spettacolari!

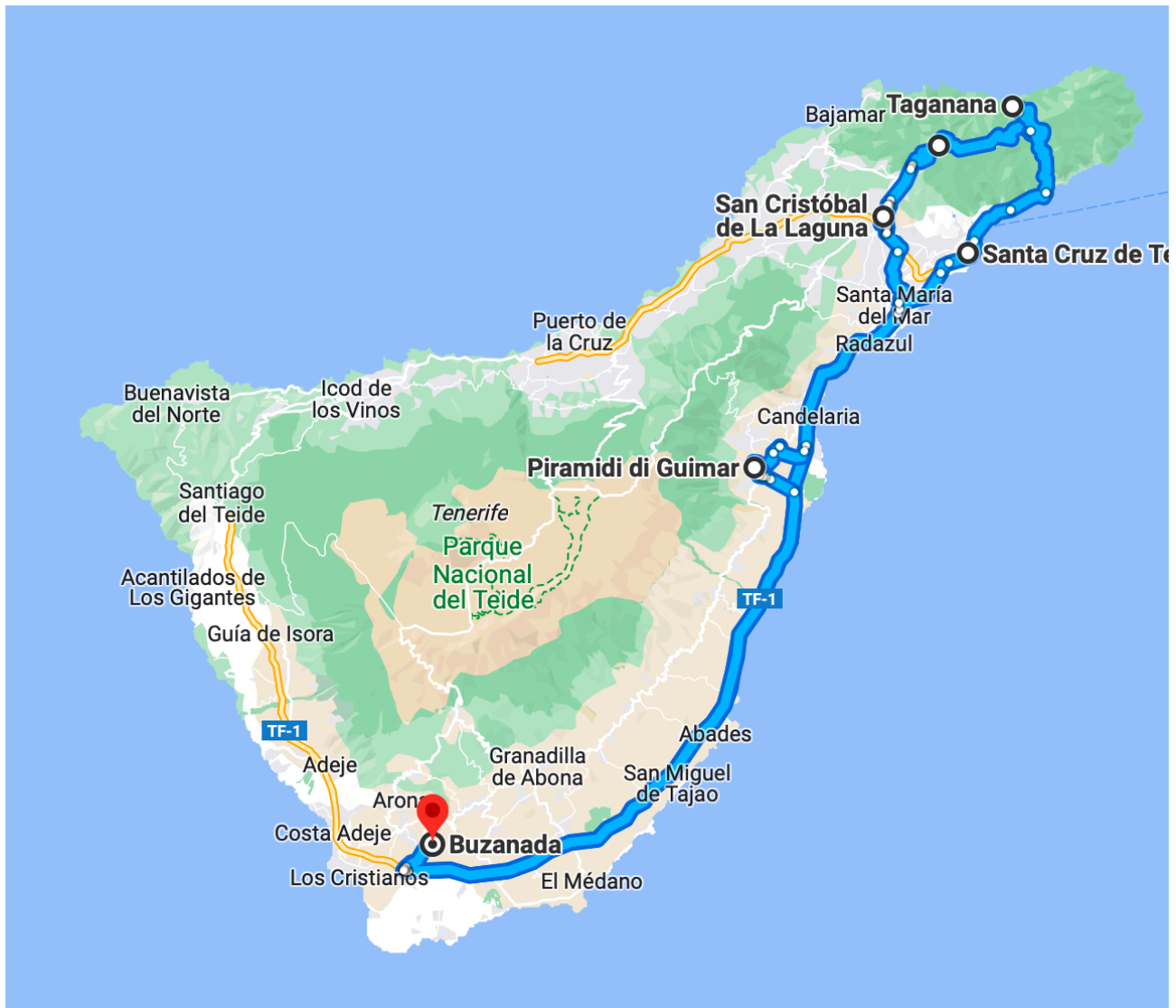
Non bisogna dimenticare che il Teide è alto circa 3.500 metri e che le temperature sulla cima sono notevolmente più basse, è molto importante indossare vestiti pesanti e portare una crema solare.



Vulcano Teide

1° gennaio 2024 – lunedì: Il Nord di Tenerife

Buzanada – San Cristobal de la Laguna – Tagana – Santa Cruz de Tenerife Pyramides de Guimar – Buzanada km 211



SAN CRISTOBAL DE LA LAGUNA: è la città più grande di Tenerife e l'unica di tutta l'isola dichiarata Patrimonio dell'Umanità. Questa storica località fu fondata nel 1497 dal visionario Alonso Fernández de Lugo, il quale scelse l'entroterra per sfuggire agli attacchi dei pirati. Così, La Laguna divenne la prima capitale di Tenerife, dove si concentrò tutto il potere dell'isola. Visitare La Laguna significa viaggiare nell'epoca di massimo splendore della storia di Tenerife. Le sue strade acciottolate e perfettamente allineate furono addirittura il modello della progettazione

urbanistica delle città coloniali in America, il cui tracciato urbano è stato mantenuto in città fino al XV secolo.

TAGANANA: Il borgo di Taganana ha non solo il fascino del paesaggio che lo circonda, ma il sapore arcaico degli antichi villaggi di Tenerife. In realtà, è uno dei primi insediamenti fondati dai conquistatori castigliani. Spiccano a Taganana i valori storici, sostenuti da due di interesse culturale: la Chiesa della Madonna de Las Nieves e l'eremo di Santa Catalina.

SANTA CRUZ DE TENERIFE: La città di Santa Cruz de Tenerife ha vissuto un'evoluzione storica immensa negli ultimi secoli. Storicamente, Santa Cruz era una piccola città di pescatori che fungeva da porto per la vicina città di La Laguna, molto più sviluppata ed influente. La storia della città cambiò drasticamente con l'eruzione del vulcano Trevejo, nel 1706, quando la lava distrusse la città di Garachico, il porto più importante dell'isola. Dopo questo accadimento, la piccola località di Santa Cruz ne acquisì il primato, diventando il principale porto commerciale e turistico dell'isola.

PYRAMIDES DE GUIMAR: Le Piramidi di Güimar di Tenerife sono circondate da un'infinità di domande senza risposta. Queste costruzioni piramidali, infatti, sono ancora un mistero per gli archeologi, che non sanno né chi le costruì, né con quale proposito.

02 gennaio 2024 – martedì

Trasferimento aeroporto km 10

Trasferimento in aereo da Tenerife Sud a Treviso km 3.236

Trasferimento in auto da Treviso a Padova km 60