35° anno

G.A.S.P.

PADOVA

Altopiano del Cadòlten

“Foresta del Cansiglio”

Casa Forestale Cadòlten
Dal 24 al 30 agosto 2026

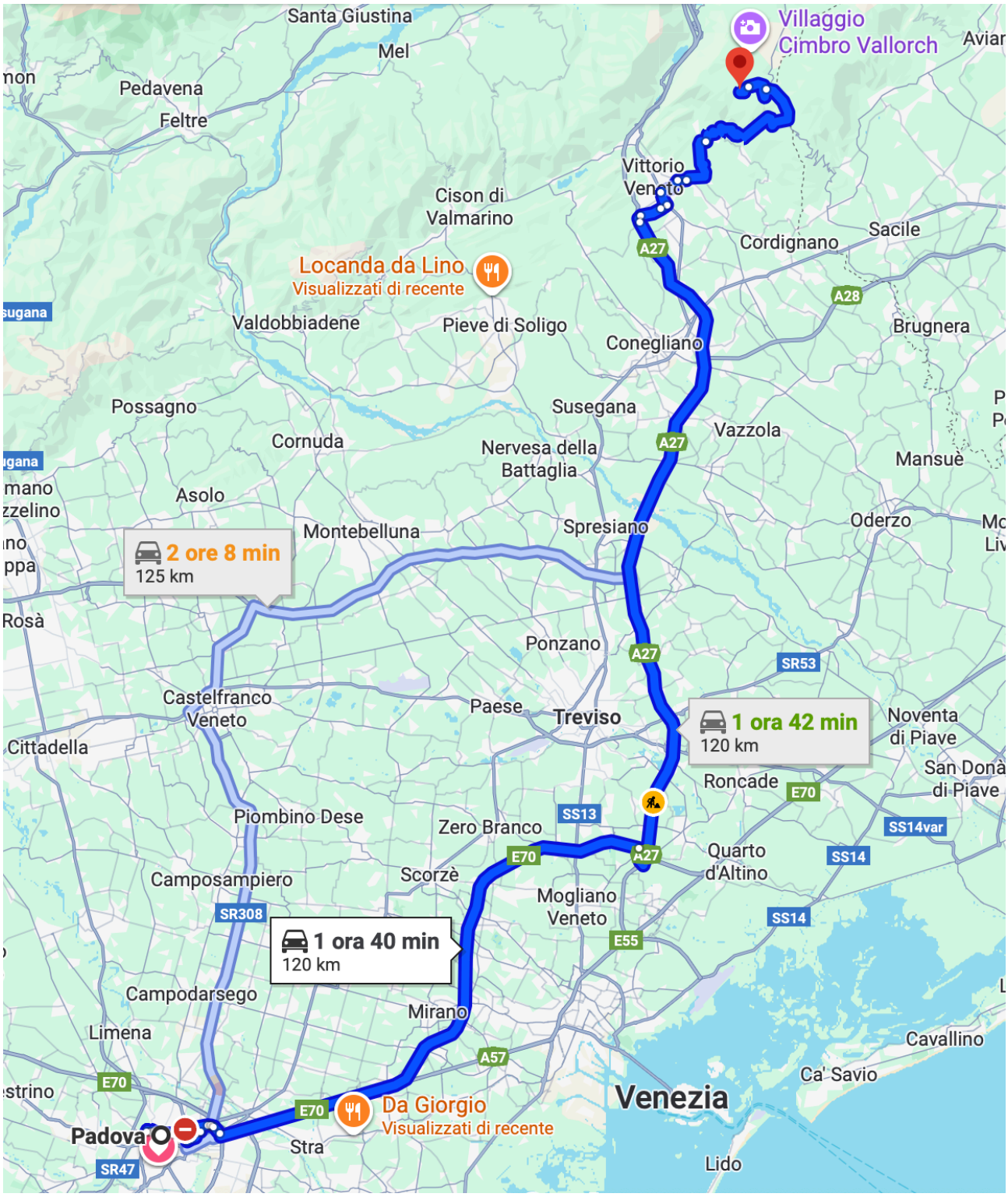

In auto da Padova a Casa Forestale Cadòlten

TOUR 2025

Periodo: da lunedì 24 agosto a domenica 30 agosto

Partenza: partenza libera

Soggiorno: **Comunicare il periodo di soggiorno!!!**

E' molto importante per poter fare una spesa ottimizzata al numero dei commensali e per evitare sprechi, quindi gestire al meglio le risorse economiche.

La casa è disponibile dalle 10,00 di lunedì 24 agosto fino alle ore 10.00 di domenica 30 agosto (sei notti).

Ritorno: Domenica 30 agosto nel pomeriggio circa ore 17.00 dopo la messa ed il tradizionale pranzo di chiusura in ristorante.

Commissioni:

- Commissione Ciucia: fa tutto, **GRAZIE Berto e Luca**
- Commissione Organizzativa: **GRAZIE Presidente Caio e Marino**

Casa forestale Cadolten



La Casa Forestale Cadolten è situata nel **Comune di Fregona** (TV), poco a nord rispetto a Vittorio Veneto. Immersa nel paesaggio naturale dell'**Altopiano del Cansiglio**, si raggiunge con appena cinquanta minuti di tragitto da Treviso.

Casa Cadolten è dotata di:

- **24 posti letto**, distribuiti in camere singole o doppie;
- vari servizi;
- un ampio soggiorno;
- una cucina;
- un'ampia sala riunioni;
- un'estesa area esterna è ad uso dell'immobile, con un campo da pallavolo, uno da calcetto e una zona attrezzata per i giochi.

È un luogo ameno che ti mette in contatto con la **natura**, dove puoi "ritrovarti" e "ripensarti"; qui puoi stabilire relazioni semplici e autentiche. Puoi **riscoprire il valore** dell'acqua (utilizziamo l'acqua piovana o quella portata dalla Protezione Civile), dell'energia elettrica (fornita da un generatore),

Foresta del Cansiglio

Il **Cansiglio,** altopiano delle Prealpi Carniche posto a cavallo delle provincie di Belluno, Treviso e Pordenone, sovrasta con le pendici esterne a sud e a est la pianura veneto-friulana, mentre a nord è delimitato dalla regione dell'Alpago e a nord est dal gruppo montuoso del Cavallo; infine, ad ovest, la Val Lapisina lo separa dal Col Visentin.
Dalla caratteristica forma a catino, è costituito nella sua parte centrale da tre depressioni: Pian Cansiglio, Valmenera e Cornesega, dove si raggiunge la quota più bassa (898 m). I rilievi circostanti hanno un'altezza attorno ai 1300 m, tranne ad ovest e a sud ovest, in corrispondenza del M. Millifret (1577 m) e del M. Pizzoc (1565 m); ad est con il M. Croseraz si raggiungono i 1694 m. I principali solchi vallivi, dai quali si accede alla conca, sono quelli di Campon (1050 m) a nord e quello della Crosetta (1118 m) a sud.



Il clima è temperato freddo con estati fresche. L'aria fredda che scende dai versanti interni ristagna nella conca dando origine al caratteristico fenomeno dell'inversione termica: la temperatura diminuisce procedendo dai rilievi circostanti alle zone centrali più basse. Gli estremi termici sono compresi, pur se in condizioni eccezionali, tra i +30° e i -30° C.

Sebbene le precipitazioni medie annue siano di circa 1800 mm, i corsi d'acqua a regime permanente sono inesistenti per la natura carsica del territorio. L'umidità atmosferica assume quasi tutto l'anno valori elevati e spesso la conca è colmata da una fitta nebbia la cui formazione è dovuta alla forte escursione termica giornaliera.

PROPOSTE ESCURSIONI CON “SCARPE”

Cansiglio 01 Via de Cimbri

Trail Running

Indicazioni di guida

Pubblico: disponibile a tutti.

8,62 km Distanza	338 m Ascesa totale	337 m Discesa totale
18:00 /km Passo medio	2:35:08 Obiettivo di tempo	

Quota

Espandi

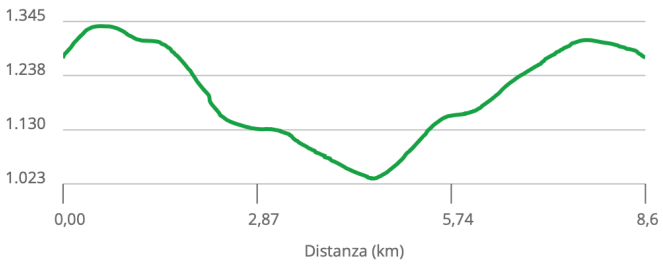

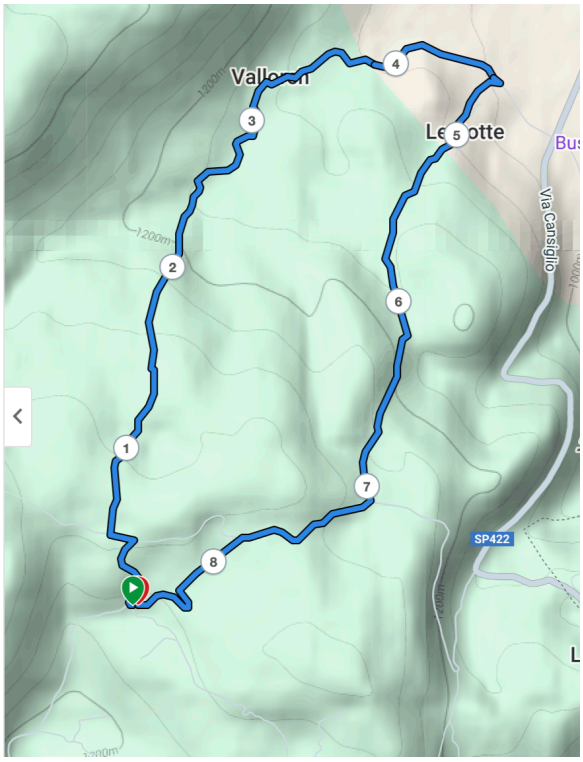

Cansiglio 02 Pian del Cansiglio

Trail Running

Indicazioni di guida

Pubblico: disponibile a tutti.

12,29 km Distanza	404 m Ascesa totale	400 m Discesa totale
18:00 /km Passo medio	3:41:18 Obiettivo di tempo	

Quota

Espandi

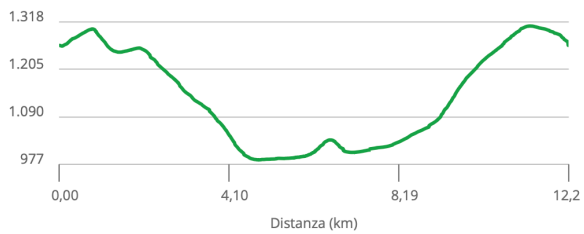

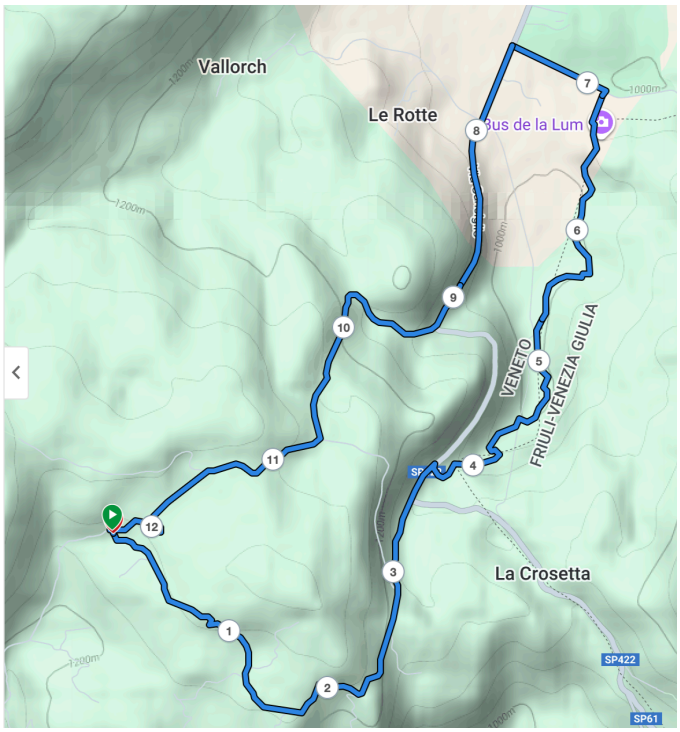

Cansiglio 03 Monte Pizzoc

Trail Running

Indicazioni di guida

Pubblico: disponibile a tutti.

8,07 km	354 m	357 m
Distanza	Ascesa totale	Discesa totale
18:00 /km	2:25:19	
Passo medio	Obiettivo di tempo	

Quota Espandi

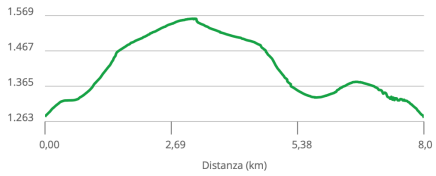





PROPOSTE TOUR IN BICI

Cansiglio 00 Andata

Gravel

Indicazioni di guida

Pubblico: disponibile a tutti.

124,56 km Distanza	1.542 m Ascesa totale	287 m Discesa totale
18,0 km/h Velocità media	6:55:12 Obiettivo di tempo	

Quota

Espandi

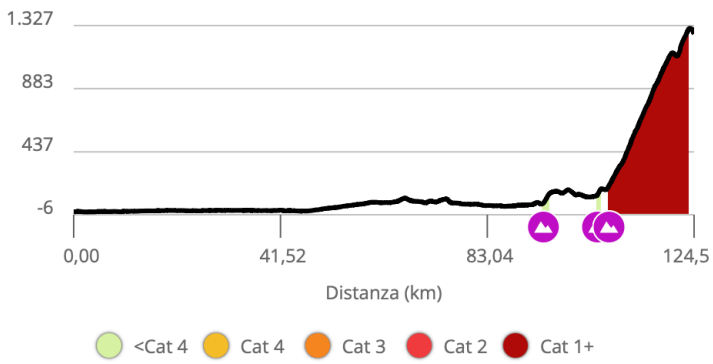

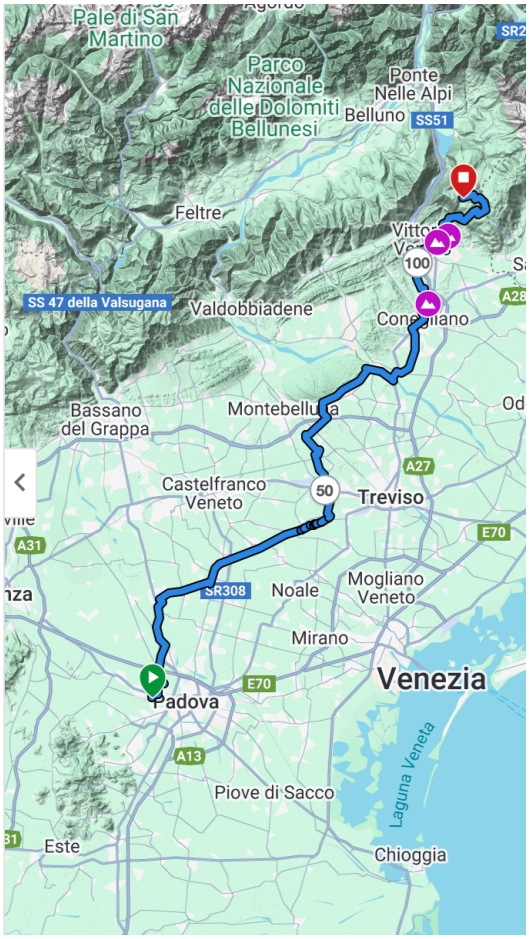



Cansiglio 01 Monte Pizzoc e Strada dei Taffarel

Gravel

Indicazioni di guida

Pubblico: disponibile a tutti.

31,33 km Distanza	748 m Ascesa totale	742 m Discesa totale
15,0 km/h Velocità media	2:05:19 Obiettivo di tempo	

Quota

Espandi

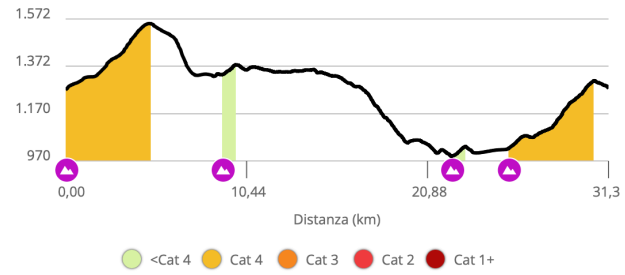

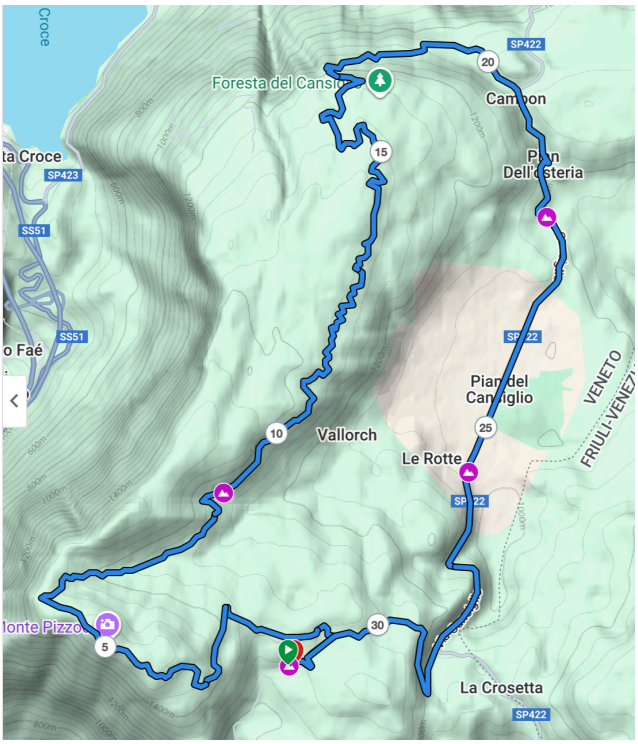

Cansiglio 02 Piancavallo

Gravel

Indicazioni di guida

Pubblico: disponibile a tutti.

51,68 km Distanza	1.348 m Ascesa totale	1.337 m Discesa totale
15,0 km/h Velocità media	3:26:45 Obiettivo di tempo	

Quota

Espandi

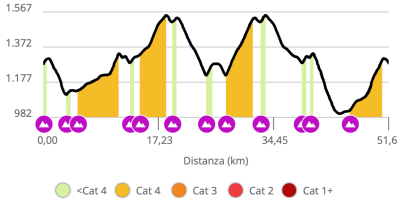

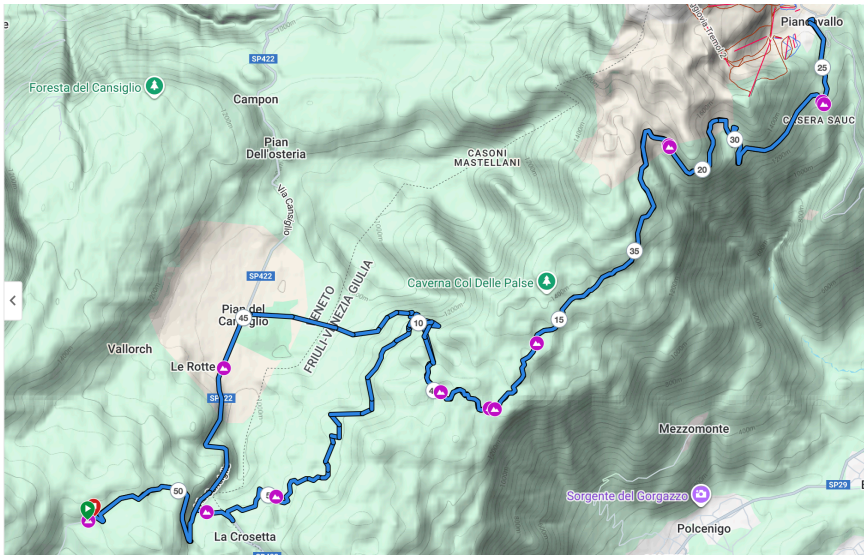

Cansiglio 03 Malga Brusada

Gravel

Indicazioni di guida

Pubblico: disponibile a tutti.

29,95 km Distanza	901 m Ascesa totale	907 m Discesa totale
15,0 km/h Velocità media	1:59:48 Obiettivo di tempo	

Quota

Espandi

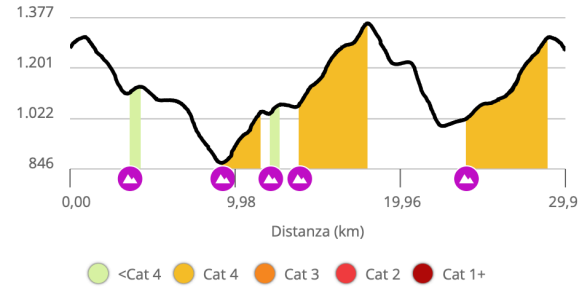

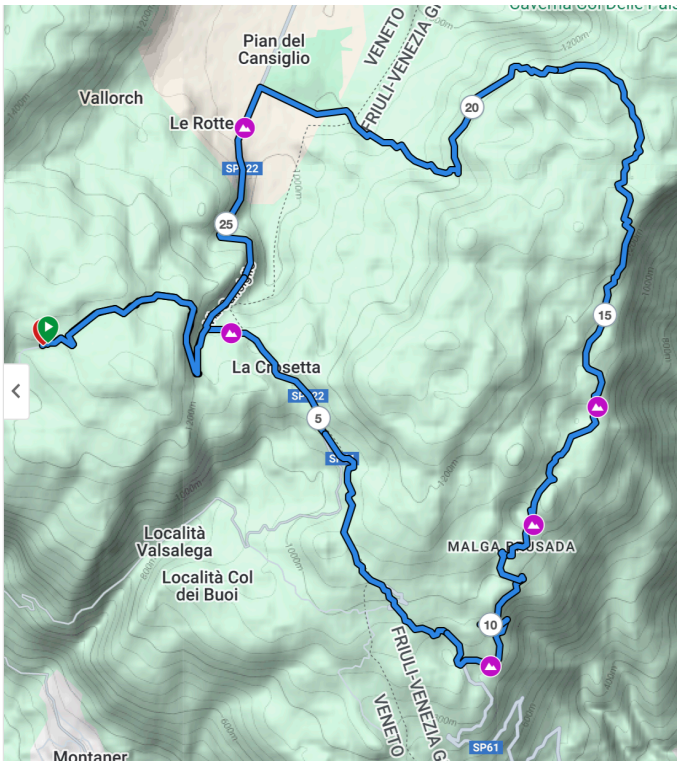

Cansiglio 00 Ritorno

Gravel

Indicazioni di guida

Pubblico: disponibile a tutti.

118,49 km Distanza	216 m Ascesa totale	1.468 m Discesa totale
20,0 km/h Velocità media	5:55:28 Obiettivo di tempo	

Quota

Espandi

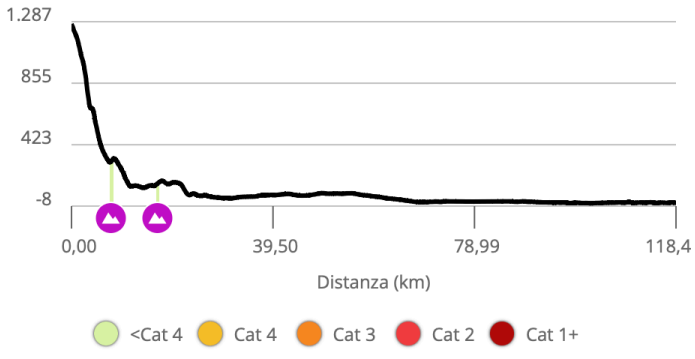

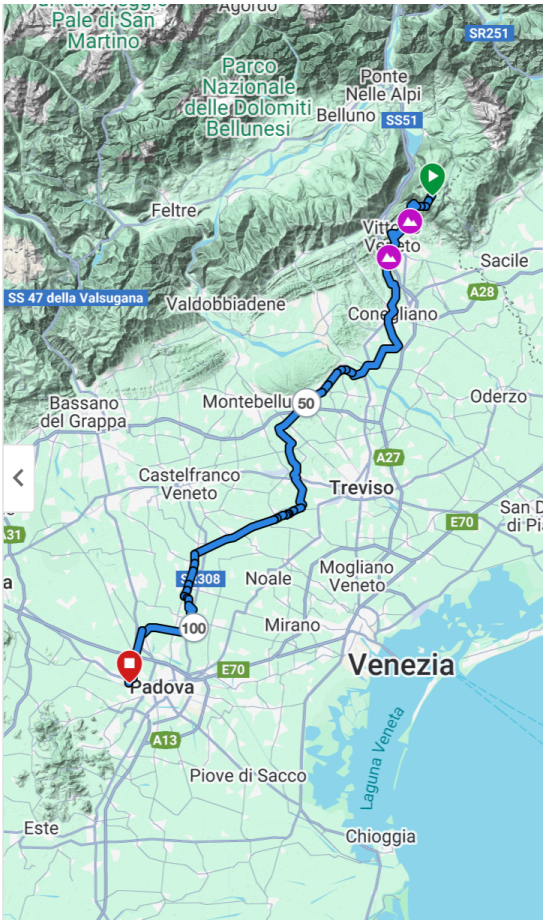

I 35 anni di attività

	MESE	ANNO	GRUPPO	PARTECIPANTI
1	Settembre	1992	Ferrarata Tridentina	6
2	Agosto	1993	Dolomiti di Sesto	12
3	Agosto	1994	Civetta	11
4	Agosto	1995	Brenta	10
5	Agosto	1996	Sella	11
6	Agosto	1997	Catinaccio	11
7	Agosto	1998	Sorapis-Antelao	11
8	Agosto	1999	Pale di San Martino	12
9	Agosto	2000	Odle-Puez	10
10	Agosto	2001	Alpi Giulie	10
11	Agosto	2002	Pelmo	10
12	Agosto	2003	Popera-Paterno	14
13	Agosto	2004	Monfalconi-Spalti di Toro	15
14	Agosto	2005	Marmolada	9
15	Agosto	2006	Vette Feltrine	8
16	Agosto	2007	Brenta	8
17	Agosto	2008	Tre Signori-Vetta d'Italia	14
18	Agosto	2009	Gran Paradiso	14
19	Agosto	2010	Parco D'Abruzzo	14
20	Agosto	2011	Guppo Rava-Cima d'Asta	16
21	Agosto	2012	Tofane (sospesa)	7
22	Agosto	2013	Tofane	4
23	Agosto	2014	Civetta-Moiazza	5
24	Agosto	2015	Popera-Paterno	11
25	Agosto	2016	ETNA	11
26	Agosto	2017	Catinaccio	8
27	Agosto	2018	Marmarole-Antelao	7
28	Agosto	2019	Maso Lagorai	12
29	Agosto	2020	Enna di Torrebelvicino	10
30	Agosto	2021	RUBBIO	14
31	Agosto	2022	Domegge di Cadore	15
32	Agosto	2023	Carnia Centrale	14
33	Agosto	2024	Passo Croce d'Aune	14
34	Settembre	2025	Val Canali	14
35	Agosto	2026	Cansiglio	



G.A.S.P.

35 ANNI DI ATTIVITA'

Una lunga storia di amicizia e libertà